


УТВЕРЖДЕНО  
Руководителем Департамента  
охраны окружающей среды и  
экологической безопасности  
Министерства природных  
ресурсов Российской Федерации  
А.М.Амирхановым  
«23» апреля 2001 г.



**ПОЛОЖЕНИЕ  
О ФЕДЕРАЛЬНОМ ГОСУДАРСТВЕННОМ УЧРЕЖДЕНИИ  
«ГОСУДАРСТВЕННЫЙ ПРИРОДНЫЙ БИОСФЕРНЫЙ  
ЗАПОВЕДНИК «ХАНКАЙСКИЙ»**

(с изменениями, утвержденными приказом МПР России от 17.03.2005 №66 и  
приказами Минприроды России от 27.02.2009 № 48 и от 26.03.2009 № 71)

Копия на Администрация л. верна  
  
Заместитель Директора Департамента  
Минприроды России Н.В. Побокина



МОСКВА  
2009 год



## ОБЩИЕ ПОЛОЖЕНИЯ

1. Федеральное государственное учреждение «Государственный природный биосферный заповедник «Ханкайский» (в дальнейшем - заповедник) является государственным природоохранным, научно-исследовательским и эколого-просветительским учреждением федерального значения, имеющим целью сохранение и изучение естественного хода природных процессов и явлений, генетического фонда растительного и животного мира, отдельных видов и сообществ растений и животных, типичных и уникальных экологических систем Приморского края.

Официальное полное наименование - Федеральное государственное учреждение «Государственный природный биосферный заповедник «Ханкайский». Официальное сокращенное наименование учреждения - ФГУ «Государственный заповедник «Ханкайский»

2. Заповедник расположен на территории Кировского, Спасского, Черниговского, Хорольского и Ханкайского районов Приморского края.

Площадь заповедника 37 989 га.

3. Юридический адрес заповедника: 692245, Россия, Приморский край, г. Спасск-Дальний, ул. Ершова, 10.

## ЗАДАЧИ ЗАПОВЕДНИКА

4. На Заповедник возлагаются следующие задачи:
- осуществление охраны природных территорий в целях сохранения биологического разнообразия и поддержания в естественном состоянии охраняемых природных комплексов и объектов;
  - организация и проведение научных исследований, включая ведение летописи природы;
  - осуществление экологического мониторинга;
  - экологическое просвещение;
  - участие в государственной экологической экспертизе проектов и схем размещения хозяйственных и иных объектов;
  - содействие в подготовке научных кадров и специалистов в области охраны окружающей природной среды.

## ПОРЯДОК ОБРАЗОВАНИЯ ЗАПОВЕДНИКА

5. Заповедник учрежден постановлением Совета Министров РСФСР от 28 декабря 1990 года № 616, по решению Исполнительного Комитета Приморского Краевого Совета народных депутатов от 19 июля 1990 года № 243 (приложение №№1, 1а).

6. На прилегающих к территории заповедника участках земли и водного пространства создана охранная зона с ограниченным режимом природопользования. Решение об образовании охранной зоны заповедника прилагается (приложение № 1а).

## УПРАВЛЕНИЕ ЗАПОВЕДНИКОМ

7. Заповедник в соответствии с распоряжением Правительства Российской Федерации от 31 декабря 2008 г. № 2056-р находится в ведении Министерства природных ресурсов и экологии Российской Федерации (далее – Минприроды России).



8. Заповедник возглавляется директором, назначаемым государственным органом, в ведении которого находится заповедник. Директор руководит заповедником, обеспечивает выполнение возложенных на заповедник задач и несет персональную ответственность за результаты его деятельности.

К компетенции директора по руководству заповедником относится решение всех вопросов, которые не составляют компетенцию других органов управления, определённых законодательством Российской Федерации. Директор имеет право:

- без доверенности действовать от имени заповедника и представлять его во всех органах государственной власти и управления, предприятиях, организациях, а также за рубежом;
- по согласованию с Минприроды России утверждать структуру и штатное расписание заповедника;
- утверждать должностные инструкции работников;
- принимать на работу и увольнять работников, заключать контракты для выполнения отдельных работ;
- применять дисциплинарные и иные меры воздействия к работникам заповедника в случае нарушения ими правил внутреннего распорядка и должностных инструкций и в других случаях, предусмотренных законодательством;
- издавать приказы, инструкции, распоряжения, обязательные для выполнения всеми работниками, утверждать правила внутреннего трудового распорядка заповедника;
- распоряжаться имуществом и средствами заповедника в соответствии с законодательством Российской Федерации и настоящим Положением;
- решать вопросы финансовой деятельности заповедника, открывать в банках расчётные и другие счета (в том числе, валютные);
- устанавливать должностные оклады, размеры доплат, надбавок, премий и других выплат стимулирующего характера в соответствии с действующими условиями оплаты и в пределах имеющихся у заповедника средств;
- передавать исполнение части своих полномочий заместителям и другим руководящим работникам заповедника;
- выдавать доверенности на совершение действий от имени заповедника.

### СТАТУС ЗАПОВЕДНИКА

9. Земля и её недра, воды, растительный и животный мир, находящиеся на территории и в акватории заповедника, предоставлены в пользование (владение) заповеднику на правах, предусмотренных соответствующими федеральными законами. Их изъятие или иное прекращение прав на них запрещается.

10. Природные ресурсы и недвижимое имущество заповедника полностью изымаются из оборота (не могут отчуждаться и переходить от одного лица к другому иными способами).

11. Территория заповедника учитывается при разработке планов и перспектив экономического и социального развития, схем землеустройства и районной планировки, а также в территориальных комплексных схемах охраны природы.

12. Заповедник является юридическим лицом, не имеющим в качестве основной цели своей деятельности извлечение прибыли, то есть является некоммерческой организацией, финансируется за счет средств федерального бюджета, имеет самостоятельный баланс, счета (в том числе валютные), в учреждениях банков Российской



Федерации, а также печать с изображением государственного герба Российской Федерации и со своим наименованием.

13. Заповедник вправе иметь собственную символику (флаги, вымпелы, эмблемы и другие), утверждаемую в установленном порядке.

14. Производство печатной, сувенирной и другой тиражированной продукции и товаров народного потребления с использованием изображений природных и историко-культурных комплексов и объектов, находящихся на территории заповедника, или/и их названий, а также названия и символики заповедника осуществляется с разрешения директора заповедника в установленном порядке.

### РЕЖИМ ЗАПОВЕДНИКА

15. На территории и в акватории заповедника запрещается любая деятельность, противоречащая задачам заповедника и режиму особой охраны его территории, в том числе:

- действия, изменяющие гидрологический режим земель;
- изыскательские работы и разработка полезных ископаемых, нарушение почвенного покрова, выходов минералов, обнажений и горных пород;
- рубки главного пользования, заготовка живицы, древесных соков, лекарственных растений и технического сырья, а также иные виды лесопользования, за исключением случаев, предусмотренных настоящим Положением;
- сенокосение, пастьба скота, размещение ульев и пчелиных семей, сбор и заготовка дикорастущих плодов, ягод, грибов, орехов, семян, цветов и иные виды пользования растительным миром за исключением случаев, предусмотренных настоящим Положением;
- строительство и размещение промышленных и сельскохозяйственных предприятий и их отдельных объектов, строительство зданий, дорог, путепроводов, линий электропередач и прочих коммуникаций, за исключением необходимых для обеспечения деятельности заповедника; при этом в отношении объектов, предусмотренных генпланом, разрешения на строительство оформляются в соответствии с действующим законодательством о местном самоуправлении и Градостроительным кодексом Российской Федерации;
- промысловая, спортивная и любительская охота и рыбная ловля, иные виды пользования животным миром, за исключением случаев, предусмотренных настоящим Положением;
- интродукция живых организмов в целях их акклиматизации;
- применение минеральных удобрений и химических средств защиты растений;
- сплав леса;
- транзитный прогон домашних животных;
- нахождение, проход и проезд посторонних лиц и автотранспорта вне дорог и водных путей общего пользования;
- сбор зоологических, ботанических и минералогических коллекций, кроме предусмотренных тематикой и планами научных исследований в заповеднике;
- пролет самолетов и вертолетов ниже 2000 метров над заповедником без согласования с его администрацией или Минприроды России, а также преодоление самолетами над территорией заповедника звукового барьера;
- иная деятельность, нарушающая естественное развитие природных процессов, угрожающая состоянию природных комплексов и объектов, а также не связанная с выполнением возложенных на заповедник задач.



16. На территории заповедника допускаются мероприятия и деятельность, направленные на:

- сохранение в естественном состоянии природных комплексов, восстановление, а также предотвращение изменений природных комплексов и их компонентов в результате антропогенного воздействия;
- поддержание условий, обеспечивающих санитарную и противопожарную безопасность людей, природных комплексов и объектов;
- предотвращение опасных природных явлений, угрожающих жизни людей и населенным пунктам;
- проведение научных исследований, включая экологический мониторинг;
- ведение эколого-просветительской работы;
- осуществление контрольных функций.

17. На специально выделенных участках ограниченного хозяйственного использования допускается деятельность, которая направлена на обеспечение функционирования заповедника и жизнедеятельности граждан, проживающих на его территории, и осуществляемая в соответствии с настоящим Положением:

- организация подсобных сельских хозяйств для обеспечения сотрудников заповедника и членов их семей продуктами питания (приложение № 2);
- предоставление работникам заповедника, в том числе вышедшим на пенсию, но проживающим на его территории, служебных наделов - пахотной земли и сенокосов (приложение № 2);
- любительский лов рыбы на специально выделенных участках водоемов в соответствии с действующими в Приморском крае Правилами любительского и спортивного рыболовства сотрудникам заповедника, а также гражданам, проживающим на его территории, для личного потребления и без права продажи (приложения № 4 );
- лов рыбы сетью длиной до 50 м и с ячеей не менее 45 мм семьям, изолированно проживающим на кордоне, а также инспекторам отдела охраны и научным сотрудникам во время рейдов и полевых исследований (без права продажи). Нормы вылова ежегодно определяются директором заповедника по рекомендациям Научно-технического совета применительно к Правилам любительского и спортивного рыболовства;
- организация и устройство учебных и экскурсионных экологических маршрутов (приложение № 3);
- размещение музеев природы заповедника, в том числе с экспозицией под открытым небом.

18. На территории заповедника отстрел (отлов) животных в научных и регуляционных целях допускается только по разрешению Минприроды России.

19. Пребывание на территории заповедника граждан, не являющихся работниками заповедника, или должностных лиц, не являющихся сотрудниками органа, в ведении которого находится заповедник, допускается только при наличии разрешения этого органа или дирекции заповедника.

## ОРГАНИЗАЦИЯ ОХРАНЫ ЗАПОВЕДНИКА

20. Охрана природных комплексов и объектов на территории и в акватории заповедника осуществляется специальной государственной инспекцией по охране территории заповедника, работники которой входят в штат заповедника.



21. Директор заповедника является главным государственным инспектором по охране его территории (далее именуется – главный государственный инспектор), а его заместители – заместителями главного государственного инспектора.

22. К охране заповедника могут привлекаться общественные инспекции, сформированные территориальными структурами Минприроды России и общественными природоохранными организациями.

23. Государственный инспектор имеет право:

- проверять у лиц, находящихся на территории и в акватории заповедника, документы на право пребывания в его пределах;
- проверять документы на право осуществления деятельности в области природопользования и иной деятельности на территории и в акватории заповедника и в пределах прилегающей к нему охранной зоны;
- задерживать лиц, нарушивших законодательство Российской Федерации об особо охраняемых природных территориях на территории и в акватории заповедника и его охранной зоны, составлять протоколы о совершении ими правонарушения и доставлять указанных нарушителей в правоохранительные органы;
- направлять материалы о привлечении лиц, виновных в нарушениях установленного режима заповедника, к административной ответственности;
- изымать у нарушителей законодательства Российской Федерации об особо охраняемых природных территориях продукцию и орудия незаконного природопользования, транспортные средства, а также соответствующие документы с оформлением изъятия в установленном порядке;
- производить досмотр вещей и личный досмотр задержанных лиц, остановку и досмотр транспортных средств, проверку оружия и других орудий добывания объектов животного мира, полученной от них продукции, в том числе и во время её транспортировки, в местах складирования и переработки;
- беспрепятственно посещать любые объекты, находящиеся на территории заповедника и его охранной зоны для проверки соблюдения требований законодательства Российской Федерации об особо охраняемых природных территориях;
- приостанавливать хозяйственную и иную деятельность, не соответствующую режиму особой охраны заповедника и его охранной зоны.

24. Государственный инспектор пользуется также всеми правами должностных лиц государственной лесной охраны и других специально уполномоченных на то государственных органов Российской Федерации в области охраны окружающей природной среды.

25. Государственный инспектор при исполнении служебных обязанностей имеет право применять в установленном порядке физическую силу, специальные средства - наручники, резиновые палки, слезоточивый газ, электрошоковые устройства отечественного производства, устройства для принудительной остановки транспорта, служебных собак.

26. Государственному инспектору разрешается ношение служебного огнестрельного оружия при исполнении служебных обязанностей.

Порядок приобретения, хранения и применения огнестрельного оружия регулируется действующим законодательством.

27. Главному государственному инспектору и его заместителям предоставляются все права государственных инспекторов, предусмотренные настоящим положением. Кроме того, указанные лица имеют право:

- запрещать хозяйственную и иную деятельность, не соответствующую установленному режиму заповедника и его охранной зоны;



- направлять в правоохранительные органы материалы о нарушениях законодательства Российской Федерации об особо охраняемых природных территориях.
- налагать административные взыскания за нарушение законодательства Российской Федерации об особо охраняемых природных территориях;
- предъявлять иски физическим и юридическим лицам о взыскании в пользу заповедника средств в возмещение ущерба, нанесенного природным комплексам и объектам заповедника, его охранной зоны и других подконтрольных ему территорий в результате нарушений установленного режима.

28. Государственные инспектора по охране территории заповедника подлежат обязательному государственному страхованию в соответствии с законодательством Российской Федерации.

29. Ущерб имуществу государственных инспекторов, причиненный в связи с выполнением служебных обязанностей и служебного долга, возмещается за счет средств заповедника или Минприроды России. При этом администрация заповедника вправе предъявить регрессный иск к организации или гражданину, ответственному за причиненный ущерб.

30. В случае гибели государственного инспектора при исполнении служебных обязанностей или служебного долга семье погибшего выплачивается в течение 5 лет со дня гибели его денежное содержание, а по истечении этого срока пенсия по случаю потери кормильца в порядке, установленном действующим законодательством.

#### НАУЧНО-ИССЛЕДОВАТЕЛЬСКАЯ ДЕЯТЕЛЬНОСТЬ В ЗАПОВЕДНИКЕ

31. Научно-исследовательская деятельность в заповеднике и его охранной зоне направлена на изучение природных комплексов и долговременное слежение за динамикой природных процессов с целью оценки, прогноза экологической обстановки, разработки научных основ охраны природы, сохранения биологического разнообразия биосферы, воспроизводства и рационального использования природных ресурсов.

32. Научно-исследовательская деятельность в заповеднике и его охранной зоне проводится:

- штатными сотрудниками и научно-техническим персоналом заповедника по планам научно-исследовательских работ, утвержденным в установленном порядке;
- иными штатными работниками научного отдела и других подразделений заповедника;
- научно-исследовательскими учреждениями и высшими учебными заведениями соответствующего профиля и отдельными лицами (в том числе иностранными) на договорных началах по общим с заповедником программам, согласованным с Минприроды России.

33. Организация и непосредственное руководство научными исследованиями, проводимыми в заповеднике, осуществляется заместителем директора по научной работе, который назначается директором заповедника по согласованию с Минприроды России и является первым заместителем директора заповедника.

34. В заповеднике создается Научно-технический совет. Персональный состав совета утверждается Минприроды России каждые два года. Его деятельность регламентируется Положением о научно-исследовательской деятельности государственных природных заповедников.

35. В заповеднике формируются и находятся на хранении научные фонды.

36. Заповеднику предоставлено право издания научных трудов.



## ЭКОЛОГО-ПРОСВЕТИТЕЛЬСКАЯ ДЕЯТЕЛЬНОСТЬ ЗАПОВЕДНИКА

37. Эколого-просветительская деятельность заповедника направлена на формирование экологического сознания и развитие экологической культуры граждан, распространение идей заповедного дела среди широких слоев населения как необходимого условия выполнения заповедником своих природоохранных функций.

38. Объем и направления эколого-просветительской деятельности определяются заповедником с учетом природных условий, исторических и социально-экономических особенностей территории заповедника и прилегающего к нему региона.

39. Непосредственная организация и выполнение эколого-просветительской работы осуществляется специализированным подразделением заповедника. Координация эколого-просветительской деятельности, а также контроль за её ведением осуществляется Минприроды России.

40. Эколого-просветительская деятельность на территории заповедника и в пределах его охранной зоны осуществляется методами, не противоречащими установленному режиму охраны.

41. Основными направлениями эколого-просветительской деятельности в заповеднике являются:

- работа со средствами массовой информации (выступления работников заповедника в средствах массовой информации и др.);
- рекламная и издательская деятельность;
- создание видео продукции;
- организация визит центров для посетителей;
- организация и проведение в установленном порядке экологических экскурсий в охранной зоне и по территории заповедника;
- работа со школьниками, взаимодействие с учительским корпусом и органами образования;
- организация экологических праздников и акций;
- содействие подготовке специалистов соответствующего профиля.

42. Эколого-просветительская работа в заповеднике может осуществляться:

- штатными сотрудниками специализированного подразделения заповедника по экологическому просвещению;
- штатными работниками иных структурных подразделений заповедника;
- сторонними организациями (в том числе и общественными) и отдельными лицами на договорных началах в рамках утвержденного плана.

## ФИНАНСОВО-ХОЗЯЙСТВЕННАЯ ДЕЯТЕЛЬНОСТЬ ЗАПОВЕДНИКА

43. Заповедник осуществляет деятельность, не противоречащую его задачам и установленному режиму.

Федеральное государственное учреждение «Государственный природный биосферный заповедник «Ханкайский» осуществляет следующие виды приносящей доход деятельности, не противоречащие законодательству Российской Федерации и настоящему Положению:

- 1) реализация товаров, выполнение работ и оказание услуг в рамках эколого-просветительской, рекреационной, научно-исследовательской, рекламно-издательской и иной деятельности, осуществляемой в соответствии с настоящим Положением;



- 2) реализация продукции подсобного сельскохозяйственного производства;
- 3) реализация продукции питомников и ферм (в том числе по разведению диких животных и дикорастущих растений);
- 4) реализация полиграфической продукции рекламного, информационного и научного характера, включая полиграфические (в том числе компьютерный набор и макетирование) и копировально-множительные работы;
- 5) реализация видео - и фотопродукции;
- 6) реализация продукции с символикой заповедника и сувенирной продукции;
- 7) реализация древесины, полученной при проведении мероприятий по уходу за лесами, и продукции деревообработки;
- 8) реализация (через территориальные органы Федерального агентства по управлению государственным имуществом) безвозмездно изъятых или конфискованных в установленном порядке орудий и продукции незаконного природопользования;
- 9) проведение экскурсий для посетителей на территории заповедника и его охранной зоны, иных особо охраняемых природных территориях, а также в музеях, музейных экспозициях, дендрариях, питомниках, вольерных комплексах и информационных центрах заповедника;
- 10) услуги по организации и проведению детских экологических лагерей;
- 11) услуги по организации и проведению студенческих и школьных экологических практик, в том числе для иностранных студентов;
- 12) услуги, связанные с проведением профессиональных фото- и видеосъемок;
- 13) услуги, связанные с размещением, проживанием, питанием и отдыхом посетителей;
- 14) услуги, связанные с посещением обустроенных экскурсионных экологических троп и маршрутов, смотровых площадок, мест отдыха);
- 15) прокат транспортных средств (в том числе водных), лошадей, туристического оборудования и снаряжения для посетителей;
- 16) предоставление справочных материалов и иной информации и документации по вопросам сферы деятельности заповедника;
- 17) транспортные услуги для посетителей;
- 18) выполнение на договорных началах научно-исследовательских работ (включая дендрологическое обследование) и природоохранных мероприятий (по сохранению и восстановлению природных комплексов и объектов);
- 19) проведение профессиональных консультаций в вопросах сохранения и изучения природных комплексов и объектов, выполнение проектных работ, экспертных работ и оценок, в том числе в сфере охраны окружающей среды, включая оценку воздействия на окружающую среду;
- 20) выполнение работ по мониторингу природных комплексов и объектов;
- 21) выдача разрешений на использование изображений природных и историко-культурных комплексов и объектов, находящихся на территории государственного природного заповедника, а также его названия и символики при производстве изобразительной, печатной, сувенирной и другой тиражированной продукции и товаров народного потребления.

44. Заповедник самостоятельно распоряжается собственными средствами, полученными:

- от научной, природоохранной, рекламно-издательской и иной деятельности, не противоречащей задачам государственного природного заповедника;



- в счет возмещения ущерба, причиненного юридическими и физическими лицами природным комплексам и объектам, расположенным на территории государственного природного заповедника;
- от реализации конфискованных в установленном порядке орудий охоты, рыболовства и продукции незаконного природопользования;
- в порядке безвозмездной помощи и благотворительных взносов.

Штрафы, налагаемые в административном порядке за экологические правонарушения и взысканные по постановлениям должностных лиц заповедника, поступают в самостоятельное распоряжение заповедника.

45. Планы мероприятий по выполнению задач, стоящих перед заповедником, объём бюджетного финансирования утверждаются Минприроды России.

46. Заповедник пользуется налоговыми льготами, установленными для государственных природных заповедников законодательством Российской Федерации и законодательством Приморского края.

### УСЛОВИЯ И ОПЛАТА ТРУДА В ЗАПОВЕДНИКЕ

47. Структура и штаты заповедника определяются директором заповедника в пределах фонда оплаты труда, исходя из задач и специфики заповедника.

48. Формы, система и размер оплаты труда работников устанавливаются заповедником самостоятельно в соответствии с действующими условиями оплаты и в пределах имеющихся средств на оплату труда.

Доплаты, надбавки, премии и другие виды дополнительного поощрения работников определяются администрацией заповедника в соответствии с действующим законодательством.

49. Жилищный фонд государственного природного заповедника может быть в установленном порядке включен в категорию служебного.

50. При выезде специалиста на временную работу в заповедник жилые помещения, занимаемые им и членами его семьи по месту постоянного жительства, бронируются на все время действия трудового договора.

51. Работники заповедника могут приниматься на работу на контрактной основе.

52. Работникам заповедника выдается бесплатно специальная одежда, обувь и средства индивидуальной защиты по нормам, утверждаемым государственным органом, в ведении которого находится заповедник. Кроме того, государственным инспекторам бесплатно выдается форменная одежда со знаками различия и бронежилеты, а также нагрудный знак установленного образца.

Работникам заповедника, имеющим в личной собственности автомобили, мотоциклы, катера, лодочные моторы и использующим их для служебных разъездов, могут выделяться горючие и смазочные материалы, а также производиться текущий ремонт этой техники.

53. Работникам заповедника для отопления жилых помещений отпускаются дрова по льготным расценкам, установленным для рабочих и служащих, занятых на работах в лесном хозяйстве.

54. В отношении работников заповедника допускается исключение из правила об ограничении совместной службы родственников, предусмотренного статьей 20 КЗОТ Российской Федерации.



## ИМУЩЕСТВО ЗАПОВЕДНИКА

55. Имущество заповедника является федеральной собственностью и закреплено за ним на праве оперативного управления в соответствии с Гражданским кодексом Российской Федерации. Заповедник владеет, пользуется и распоряжается закрепленным за ним имуществом в пределах прав, установленных гражданским законодательством.

56. Имуществом заповедника является:

- имущество, закрепленное специально уполномоченным на то государственным органом Российской Федерации;
- имущество, приобретенное за счет бюджетных средств, выделяемых заповеднику по смете;
- имущество, приобретенное за счет доходов, получаемых заповедником от разрешенной собственной деятельности, поступающих в самостоятельное распоряжение заповедника, и учитываемое на отдельном балансе.

57. Заповедник не вправе отчуждать или иным способом распоряжаться своим имуществом, в том числе сдавать в аренду, предоставлять в залог, передавать во временное пользование другим физическим и юридическим лицам без согласия собственника и государственного органа, в ведении которого находится заповедник.

Заповедник отвечает по своим обязательствам в пределах находящихся в его распоряжении денежных средств. При их недостаточности субсидиарную ответственность по его обязательствам несет собственник имущества.

58. Имущество заповедника, закрепленное за ним на праве оперативного управления, может быть изъято собственником в соответствии с действующим законодательством.

59. Контроль над использованием по назначению и сохранностью имущества заповедника осуществляется государственным органом, в ведении которого находится заповедник.

## ГОСУДАРСТВЕННЫЙ КОНТРОЛЬ В ОБЛАСТИ ОРГАНИЗАЦИИ И ФУНКЦИОНИРОВАНИЯ ЗАПОВЕДНИКА

60. Государственный контроль в области организации и функционирования заповедника осуществляется специально уполномоченными на то государственными органами Российской Федерации в области охраны окружающей природной среды.





# Совет Министров РСФСР

## ПОСТАНОВЛЕНИЕ

от 28 декабря 1990 г. № 616

г. МОСКВА

### О СОЗДАНИИ ГОСУДАРСТВЕННОГО ЗАПОВЕДНИКА «ХАНКАЙСКИЙ» ГОСУДАРСТВЕННОГО КОМИТЕТА РСФСР ПО ЭКОЛОГИИ И ПРИРОДОПОЛЬЗОВАНИЮ В ПРИМОРСКОМ КРАЕ

Совет Министров РСФСР постановляет:

Создать государственный заповедник «Ханкайский» Государственного комитета РСФСР по экологии и природопользованию в Приморском крае общей площадью 37989 гектаров.

Изъять в установленном порядке земельные участки и предоставить их указанному заповеднику:

в Ханкайском районе — из земель совхоза «Авангард» площадью 155 гектаров и из земель государственного запаса площадью 220 гектаров;

в Хорольском районе — из земель совхоза «Новодевичанский» площадью 200 гектаров и из земель государственного запаса площадью 100 гектаров;

в Черниговском районе — из земель государственного запаса площадью 966 гектаров;

в Спасском районе — из земель совхоза «Евгеньевский» площадью 3532 гектара, совхоза «Новосельский» площадью 2634 гектара, совхоза «Спасский» площадью 1642 гектара, совхоза «Духовской» площадью 360 гектаров, совхоза «Зеленодольский» площадью 725 гектаров, колхоза «Путь к коммунизму» площадью 1146 гектаров, колхоза «Имени 17 партсъезда» площадью 1258 гектаров и из земель государственного запаса общей площадью 8410 гектаров;



в Кировском районе — из земель совхоза «Краснореченский» площадью 16641 гектар.  
Приморскому крайисполкому совместно с Госкомприродой РСФСР  
очинить границы заповедника.



Зам. Председателя  
Совета Министров РСФСР Г. КУЛИК  
ОУправляющий делами  
Совета Министров РСФСР А. ТРЕТЬЯКОВ

49034 \* ВОДОСНИИ ТОВОЗ

С. ПЕРСОНАЛОЗ



ПРИМОРСКИЙ КРАЕВОЙ СОВЕТ НАРОДНЫХ ДЕПУТАТОВ  
Исполнительный комитет

## РЕШЕНИЕ

19.07.90

г. Владивосток

№ 243

Об организации государственного заповедника  
"Ханкайский"

Рассмотрев предложения Приморского краевого комитета по охране природы, решения Ханкайского, Хорольского, Черниговского, Спасского и Кировского райисполкомов и материалы проектно-изыскательской группы Госкомприроды РСФСР об организации государственного заповедника "Ханкайский", согласованные с заинтересованными организациями, управлениями, ведомствами и научными учреждениями, и в целях улучшения охраны природы края, сохранения и изучения в естественном состоянии уникальных природных комплексов-водно-болотных угодий, исполнительный комитет краевого Совета народных депутатов

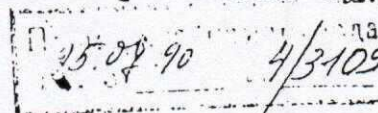
## РЕШИЛ:

1. Просить Совет Министров РСФСР организовать государственный заповедник "Ханкайский" на землях Ханкайского, Хорольского, Черниговского, Спасского и Кировского районов в границах, согласно приложению 1;

- закрепить за ним территорию государственного земельного запаса, совхозов и колхозов площадью 37 989 га, согласно приложению 2;

2. Создать особую охранную зону с ограниченным режимом хозяйственного использования, где разрешены только поверхностная мелиорация (без осушения), сенокошение и пастьба скота без пастушьих собак, площадью 34 803 га, в границах согласно приложению 3.

3. Создать охранную зону специального назначения площадью 2 600 га, с режимом и в границах согласно приложению 4.





4. Установить вдоль границ заповедника и особой охранной зоны охранную (буферную) зону общего назначения общей площадью 36 340 га в том числе акватории - 23 820 га с режимом и в границах, согласно приложению 5.

5. Центральную усадьбу государственного заповедника создать в г. Спасск-Дальний.

Председатель  
исполнительного комитета



В.С. Кузнецов

Управляющий делами  
исполнительного комитета

А.Г. Дегтярёв



## О П И С А Н И Е Г Р А Н И Ц

государственного заповедника "Ханкайский" в  
Ханкайском, Хорольском, Черниговском,  
Спасском и Кировском районе

1. "Сосновый участок" включает остров Сосновый и часть территории землепользования совхоза "Авангард".

Северная граница проходит от оконечности дамбы обвалования (250 м севернее бухты Тихой) в 200 м параллельно берегу озера Ханка на восток на расстоянии 700 м, затем поворот на северо-восток по прямой до берега озера Ханка и далее по берегу озера Ханка до северо-восточной оконечности полуострова - в 500 м напротив острова Сосновый;

Восточная и юго-восточная граница - от северо-восточной оконечности полуострова (в 500 м напротив острова Сосновый) по берегу озера Ханка до точки в 2-х км к востоку от устья реки Комиссаровки включая залив Малый Ханкайчик и бухту Тихая;

Западная граница - от точки на побережье озера Ханка в 2-х км к востоку от устья реки Комиссаровка по сухоходной гриве длиной 1,5 км до дамбы обвалования в районе осушительного канала напротив залива Малый Ханкайчик бухты Тихой, затем по дамбе обвалования до её оконечности (250 м севернее бухты Тихой).

2. "Мельгуновский" участок включает остров Васильевский и часть территории землепользования совхоза "Новодевичанский".

Северная и западная граница проходит от точки на правом берегу р. Мельгуновка в 200 м от дамбы обвалования (в 4 км северо-восточнее с. Старая Девица) по административной границе с Ханкайским районом проходящей по р. Мельгуновка до её устья;

Восточная граница - от устья р. Мельгуновка по берегу озера Ханка до точки напротив распределителя сброса рисового поля Р-1-6;



Южная граница - от точки в 4 км южнее озера Ханка напротив распределителя сброса рисового поля Р-1 - 6 проходит параллельно в 200 м от дамбы обвалования до р. Мельгуновка (4 км северо-восточнее с. Старая Девица).

### 3. "Речной участок".

Северная граница проходит от западной оконечности мыса Спасский берегом по урезу воды озера Ханка на расстояние 8 км затем поворачивает на восток по Суходольной гриве до точки в 3-х км от канала Красиловской осушительной системы;

Восточная граница - от точки в 3-х км от канала Красиловской осушительной системы по суходольной гриве колхоза "Путь к коммунизму" до озера Крылова, затем по административной границе между Спасским и Черниговским районами протяжённостью 1 км до поворота на юго-восток и далее по прямой восточнее безымянной старицы до точки в 100 м от старицы южнее озера Широкое;

Южная граница - от точки в 100 м южнее старицы, южнее озера Широкое, по прямой до р. Илистая;

Западная граница - от данной точки по р. Илистая до её устья, затем по левой береговой линии приустьевых озёр реки Илистая до восточной оконечности мыса Лузанова сопка и далее по прямой до западной оконечности мыса Спасский.

4. "Журавлиный участок" - состоит из территории в районе озера Лебединое и в районе реки Сунгач.

### В районе озера Лебединое.

Северная граница - проходит от озера Ханка - устья реки Гнилая, по реке Гнилая до точки в 1,5 км от озера Ханка;

Восточная граница - от р. Гнилая (в 1,5 км от озера Ханка) вдоль границ с земельным участком Министерства обороны СССР до точки в 1 км к западу от северо-западного угла каналов совхоза "Новосельский", затем на восток до рисовой системы на запад по сбросному каналу до старого канала, идущего к озеру Ханка, по этому каналу на расстоянии 1 км от рисовой системы и далее поворот на юго-запад на расстоянии 1 км параллельно сбросному коллектору рисовой системы до старого канала;



Южная граница - по старому руслу канала, отходящего от ПБОС, в районе Р-4 до берега озера Ханка;

Западная граница - от старого русла канала по урезу береговой линии озера Ханка на север до устья р.Гнилая.

В районе реки Сунгач.

Северная граница - начинается от истока реки Сунгач и проходит по государственной границе СССР и КНР по р.Сунгач, до впадения р.Белой.

Восточная граница - от р.Сунгач вверх по р.Белой до дамбы коллектора.

Южная граница - от дамбы коллектора на запад, по дамбе Зеленодольского коллектора до моста через реку Малый Сунгач, затем по дороге к озеру Ханка до моста через подводящий канал и далее по подводящему каналу (по форватеру) с выходом к озеру Ханка;

Западная граница - от подводящего канала по береговой линии озера Ханка к истокам реки Сунгач..

#### 5. Участок "Чертово болото"

Северная граница - проходит от р.Сунгач по административной границе между Кировским и Лесозаводским районами до условной точки в 100 м от полотна железной дороги Уссурийского отделения ДВЖД.

Восточная граница - от административной границы с Лесозаводским районом по линии в 100 м вдоль железной дороги до точки напротив пахотного поля, далее по суходольной гриве вдоль пахотного поля до отметки высоты сопки Змеиная;

Южная граница - от отметки сопка Змеиная по прямой через гору Черемшова сопка на расстоянии 1,5 км до участка особой охранной зоны № 3 Кировского района, затем на север 2,5 км до группы озер и болота, 2 км на запад и на юг 1,5 км через Птичьи озера до прямой через высоту сопка Змеиная и гору Черемшова сопка, далее на запад 2 км по этой прямой и строго на север 1,5 км до торфяных болот на северо-востоке участка



особой охранной зоны № 2 Кировского района по юго-западной  
окраине торфяных болот, затем на запад по прямой 2 км и  
далее на юг 2 км до проволочного ограждения погранзоны и  
далее на юг вдоль этого проволочного ограждения, осушитель-  
ного канала участка № 1 особой охранной зоны Кировского  
района и полевых выделов до пересечения с полевой дорогой  
в 0,5 км севернее р.Шмаковка, по суходольной гриве на севе-  
ро-запад на расстоянии 2,5 км и на восток на 3,5 км до про-  
волочного ограждения погранзоны и далее вдоль этого прово-  
лочного ограждения до р.Белой;

Западная граница от проволочного ограждения погранзо-  
на север по р.Белой до её впадения в р.Сунгач, затем по  
государственной границе СССР и КНР, проходящей по р.Сунгач  
до административной границы с Лесозаводским районом.

Управляющий делами  
исполнительного комитета

*А. Г. Дегтярев*

А.Г.Дегтярев



О П И С А Н И Е Г Р А Н И Ц

территории особой охранной зоны государственного заповедника "Ханкайский" на общей площади 34803 га.

"Сосновый" участок заповедника

- Участок особой охранной зоны в границах:

Северо-западная граница проходит от южной оконечности дамбы обвалования реки Комиссаровка по дамбе сбросного канала Троицкой осушительной системы до осушительного канала напротив залива Малый Ханкайчик Бухты Тихой;

Западная граница от осушительного канала напротив залива Малый Ханкайчик Бухты Тихой (250 м севернее залива) по суходольной гриве на расстоянии 1,5 км вдоль границы заповедника до озера Ханка;

Юго-восточная граница - от суходольной гривы по береговой линии озера Ханка до устья р.Комиссаровка;

Южная граница - от устья р.Комиссаровка по реке до места соединяющего по прямой с южной оконечностью дамбы обвалования.

- Участок особой охранной зоны в границах:

Северо-западная граница проходит от точки оконечности дамбы обвалования Троицкой осушительной системы по прямой до берега озера Ханка;

Восточная граница - от данной точки по береговой линии озера Ханка на расстояние 1 км;

Юго-восточная граница от озера Ханка на юго-запад по прямой соединяющей с оконечностью дамбы обвалования Троицкой осушительной системы.

"Мельгуновский" участок заповедника:

-Участок особой охранной зоны в границах:



Северная граница проходит от брода в месте пересечения дорогой Стародевица-Владими́ро-Петровка реки Мельгуновка по реке Мельгуновка до границы с заповедником;

Восточная граница - от реки Мельгуновка по границе с заповедником до точки напротив распределителя Р-6, затем по урезу воды озера Ханка до точки напротив распределителя Р-4;

Южная граница - от точки на берегу озера Ханка напротив распределителя Р-4 по прямой на запад на расстоянии 250 м до дамбы обвалования, затем по этой дамбе обвалования на север и запад по дороге Стародевица-Владими́ро-Петровка;

Западная граница - от дамбы обвалования по дороге Стародевица-Владими́ро-Петровка до брода на реке Мельгуновка.

Речной участок заповедника

-Участок особой охранной зоны в границах:

Северная граница проходит от устья бывшей реки Рисовка ныне подводящего Сиваковского канала по урезу озера Ханка до устья р.Илистая;

Восточная граница - от устья р.Илистая по этой реке до слияния рек Илистая-1 и Илистая-2;

Южная граница - от слияния рек Илистая-1 и Илистая-2 по прямой на запад 600 м до дамбы обвалования и далее по дамбе обвалования до подводящего Сиваковского канала;

Западная граница - от дамбы обвалования вдоль подводящего Сиваковского канала до устья бывшей реки Рисовка-озера Ханка.

-Участок особой охранной зоны в границах:

Северная граница - проходит от озера Ханка по каналу до озера Луповое включая последнее;

Восточная граница - от озера Луповое по прямой до дороге на Спасск-Дальний, до шлюза через дорогу, затем по суходольной гриве до точки в 3-х км от оз.Гнилой угол, затем поворот к бывшему селу Красиловка и далее поворот на юг по Красиловскому водоприёмнику до административной границы с Черниговским районом;



Южная граница - по административной границе с Черниговским районом, до озера Крылова, затем поворот по продольным гривам колхоза "Путь к коммунизму", и далее поворот на северо-запад по поперечной гриве до озера Ханка, в 8 км от оконечности мыса Спасского;

Западная граница - от точки в 8 км от оконечности мыса Спасского по урезу воды озера Ханка на северо-восток на расстояние 3 км, затем поворот на юго-восток и параллельно озеру Ханка в 500 м от берега на северо-восток на расстояние 6 км, до дороги на Спасск-Дальний, поворот по дороге до озера Ханка и далее на северо-восток по урезу воды до канала ведущего к озеру Луповое.

"Журавлиный" участок заповедника

-Участок особой охранной зоны на землях совхоза "Новосельский" в границах:

Северная граница проходит от озера Ханка по каналу, идущему от Р-4 до точки в 1 км от рисовой системы, затем поворот на север в 1 км параллельно рисовой системе до последнего канала и далее поворот на восток по каналу на угол рисовой системы;

Восточная граница - от угла рисовой системы по сбросному коллектору правобережной оросительной системы, с поворотом на запад, напротив распределителя Р-2 правобережной рисовой системы;

Южная граница - от распределителя Р-2 правобережной рисовой системы по каналу на расстояние 1,5 км, затем поворот на юг по каналу на расстояние 700 м и далее поворот на запад по каналу до озера Ханка;

Западная граница - от канала на север по урезу воды озера Ханка на расстояние 3,0 км до канала идущего от распределителя Р-4.

-Участок особой охранной зоны на землях Александровского совхоза в границах:



Северная граница - проходит от озера Ханка по подводящему каналу, подающему воду на рисовую систему и далее на юго-восток по этому каналу до шлюзов (моста).

Восточная граница - от шлюзов (моста) на юг и юго-восток по подъездной дороге к мосту через р. Малый Сунгач, затем поворот на юг по левой дамбе Александровского водоприёмника на расстояние 5,3 км до точки напротив юго-западного угла рисовой системы, затем поворот на запад на расстояние 2 км до северо-восточного угла земельного участка Министерства Обороны СССР и далее строго на юг на расстояние 13,5 км до юго-восточного угла земельного участка;

Южная граница - от юго-восточного угла земельного участка Министерства Обороны СССР строго на запад на расстояние 11,0 до рисовой системы, затем в северо-западном направлении на расстояние 3-х км до точки в 1 км к западу от северо-западного угла каналов совхоза "Новосельский";

Западная граница - от точки в 1 км к западу от северо-западного угла каналов совхоза "Новосельский" на север по границе с заповедником до р. Гнилая, затем по р. Гнилая до её устья и далее по урезу воды озера Ханка в северо-восточном направлении до подводящего канала, подающего воду на рисовую систему.

#### Участок заповедника "Гертво болото"

-Участок особой охранной зоны в границах:

Северо-восточная и восточная граница проходит от места пересечения осушительного канала и проволочного ограждения погранзоны вдоль этого проволочного ограждения на расстоянии 5 км до суходольной гривы;

Южная граница - от проволочного ограждения погранзоны по суходольной гриве на запад 3,5 км и юго-восток 2,5 км до пересечения полевых выделов с полевой дорогой в 0,5 км севернее р. Шмаковка;

Западная граница - от места пересечения полевых выделов с полевой дорогой в 0,5 км севернее р. Шмаковка, вдоль этих выделов и осушительного канала на расстояние 7,5 км до места пересечения осушительного канала с проволочным ограждением погранзоны.



- Участок особой охранной зоны в границах:

Западная граница проходит от летнего лагеря и проволочного заграждения погранзоны (севернее сопки Орлиная) на север на расстоянии 2 км;

Северная граница - от данной точки на восток 2 км до торфяных болот на северо-восток, затем по юго-западной окраине торфяных болот до южной окраины этих болот;

Восточная граница - от южной окраины торфяных болот на юг 1,5 км до прямой отметки высоты сопки Змеиная через гору Черемшова сопка;

Южная граница - от данной точки пересечения на запад 3 км по прямой отметки высоты сопки Змеиная через гору Черемшова сопка до летнего лагеря и проволочного заграждения (севернее сопки Орлиная).

- Участок особой охранной зоны в границах:

Западная граница проходит от Птичьих озёр на север 2,5 км до группы озёр;

Северная граница - от группы озёр на восток 2,0 км до группы озёр и болот;

Восточная граница - от группы озёр и болот на юг 2,5 км, восточнее берега озера Корейские до прямой отметки высоты сопки Змеиная через гору Черемшова сопка;

Южная граница - от места пересечения прямой восточнее озера Корейские и прямой отметки высоты сопка Змеиная через гору Черемшова сопка по последней прямой на запад на расстоянии 2 км до Птичьих озёр.

Управляющий делами  
исполнительного комитета

*А. Г. Дегтярев*

А. Г. Дегтярев



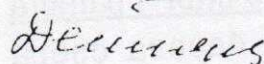
Приложение 4  
к решению крайисполкома  
от 19.07.90 1990г. № 24

О П И С А Н И Е Г Р А Н И Ц  
территории охранной зоны специального назначения  
государственного заповедника "Ханкайский"

Охранная зона специального назначения расположена в хозяйствах Спасского района на площади 2600 га. Границы её проходят вдоль реки Спассовка шириной I км (по 500 м от берегов реки) от стока очистных сооружений г. Спасска-Дальнего до плотины зарегулирования (насосная второго подъема) перед селом Новосельское, включая Гайворонскую сопку; вдоль реки Одарки от железнодорожного моста до её устья.

Режим охранной зоны специального назначения предусматривает запрещение складирования удобрений, ядохимикатов, применения сельхозавиации, разработку гравия, камня, вырубку деревьев, кустарников, устройство свалок, гаражей, мойку машин.

Управляющий делами  
исполнительного комитета



А.Г. Дегтярев



## О П И С А Н И Е Г Р А Н И Ц

территории охранной зоны общего назначения государственного заповедника "Ханкайский" на площади 36340 га

### "Сосновый" участок заповедника

- Участок охранной зоны начинается от р. Комиссаровка и граница его проходит на расстоянии I км от сухопутной границы заповедника и его участков особой охранной зоны до озера Ханка, затем по I км акватории включая остров Сосновый до устья реки Комиссаровка.

### Мельгуновский участок заповедника

- Участок охранной зоны начинается от подводящего Сиваковского канала (бывшей реки Рисовка) и проходит по дамбе обвалования вдоль побережья озера Ханка до моста через сбросной канал напротив распределителя Р-4, затем на расстоянии I км вдоль правобережной дамбы обвалования р. Мельгуновка до дороги Стародевица-Владими́ро-Петровка и далее в I км от этой дороги и брода через р. Мельгуновка до левобережной дамбы обвалования р. Мельгуновка и далее по этой дамбе до второго ерика и по нему до уреза воды озера Ханка, далее в I км от берега озера Ханка в юго-восточном направлении вдоль полуострова Калугин, вокруг острова Васильевский и далее вдоль побережья до точки в I км напротив устья подводящего Сиваковского канала (бывшей реки Рисовка).

### "Речной" участок заповедника

- Участок охранной зоны начинается от оз. Луповое и по каналу проходит в восточном направлении до суходольных пахотных земель совхоза "Евгеньевский" затем в южном направлении по дороге по границе суходольных пахотных земель до бывшего села Красилровка, южная и западная границы примыкают к особой охранной зоне.



-Участок охранной зоны шириной 50 м начинается от дороги на Спасск-Дальний, протягивается на 6 км вдоль побережья оз. Ханка в сторону мыса Спасского.

-Участок охранной зоны в Черниговском районе шириной 1 км начинается в 4,5 км от оз. Крылова, проходит вдоль периметра участка заповедника до р. Иистой.

-Участок охранной зоны в Хорольском районе начинается с берега р. Иистая-1 в одном км выше её устья и идет по прямой на запад до дамбы обвалования, далее на расстоянии 1 км вдоль дамбы до подводящего Сиваковского канала, далее до дамбы обвалования вдоль побережья оз. Ханка.

-Участок охранной зоны акватории начинается в 1 км от устья подводящего Сиваковского канала (бывшая р. Рисовка) и проходит по прямой до точки в 1 км от западной оконечности сопки Лузанова, затем по прямой до точки в 1 км от мыса Спасского и далее по прямой до точки в 1 км от устья канала проходящего на оз. Луповое.

#### "Журавлиный" участок заповедника

-Участок охранной зоны начинается с севера от р. Белой в 1 км от границы заповедника и идет на юго-запад параллельно в 1 км от Зеленодольского коллектора до Александровского водоприемника, далее поворот на юг по правой дамбе Александровского водоприёмника до южной стороны рисовой системы, далее поворот на восток по подводящему каналу рисовой системы, до сбросного канала осушительной системы.

Полевой севооборот совхоза "Зеленодольский" далее поворот на юг по сбросному каналу Полевого севооборота до сбросного канала Александро-Сташевской осушительной системы, далее поворот на запад по этому каналу до Александровского водоприёмника, далее поворот на юг по левой дамбе Александровского водоприемника до Веселовского сбросного канала Александровской осушительной системы, далее на юго-запад по Веселовскому каналу до Сосновских дамб, далее поворот на северо-запад по правой Сосновской дамбе до границ земельного участка Министерства Обороны СССР.



-Участок охранной зоны на землях совхоза "Новосельский" идет по дамбе коллектора правобережной оросительной системы от распределителя Р-2 до р.Спассовка, далее вниз по речке до озера Ханка.

-Участок охранной зоны акватории начинается в I км от устья р.Спассовка и проходит в северном и северо-восточном направлении на расстоянии I км от уреза воды озера Ханка до точки в I км от устья р.Сунгач.

Участок заповедника "Чёртово болото"

- Участок охранной зоны начинается в 100 м от железной дороги Уссурийского отделения ДВЖД и проходит в I км от границы заповедника и участков особых охранных зон до р.Белая.

На территории охранной зоны общего назначения запрещается:

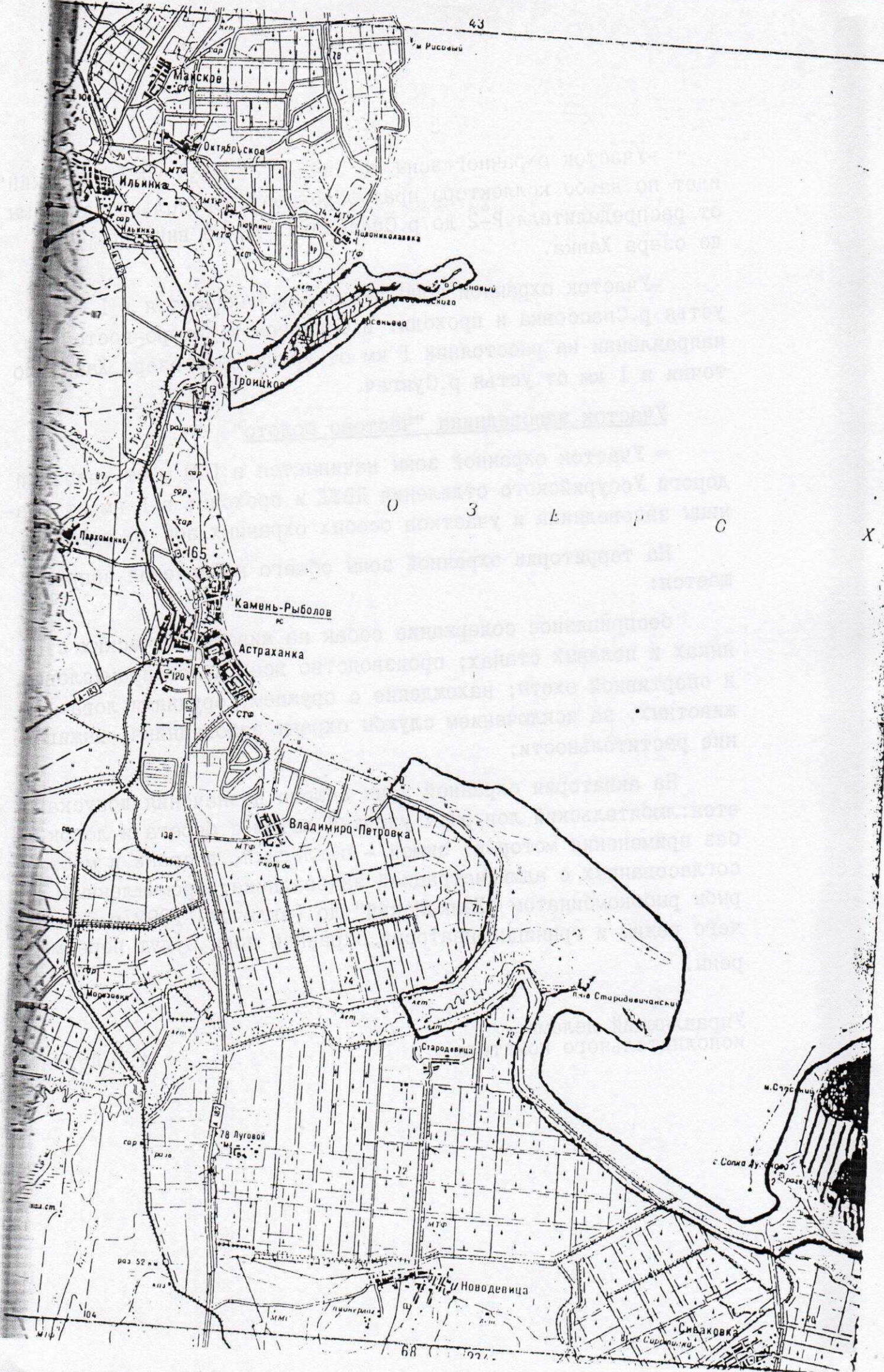
беспривязное содержание собак на животноводческих стоянках и полевых станах; производство всех видов промысловой и спортивной охоты; нахождение с оружием, орудиями лова животных, за исключением служб охраны заповедника; выжигание растительности;

На акватории охранной зоны общего назначения допускается:любительский лов рыбы удочкой летом с берега и лодок без применения моторов, зимой - подлёдный, в сроки и местах согласованных с администрацией заповедника; промышленный лов рыбы рыбокомбинатом "Ханкайский" до (включая) 1992 г., после чего режим и границы акватории охранной зоны будут пересмотрены.

Управляющий делами  
исполнительного комитета

А.Г.Дегтярев





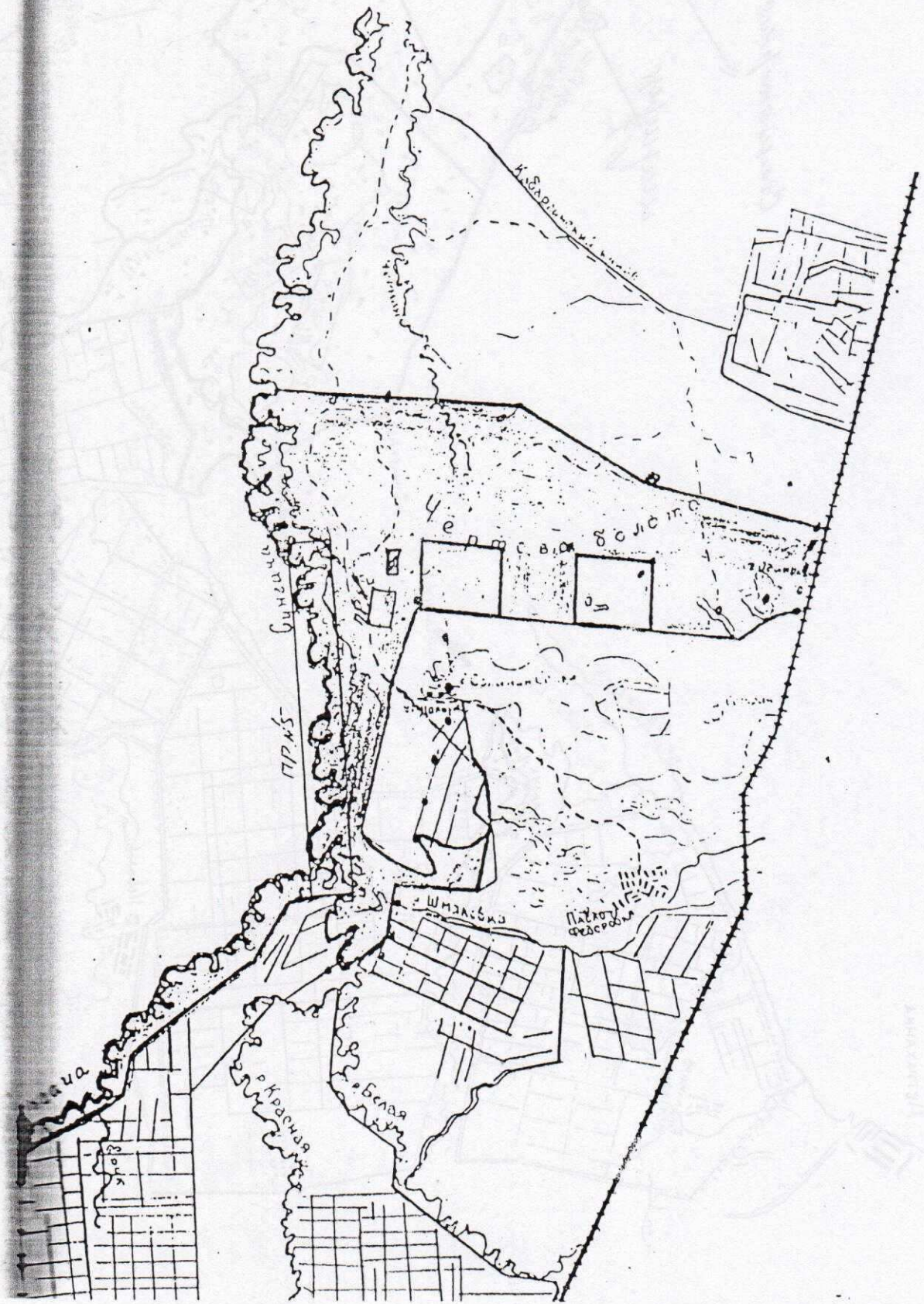


42. *Perovskii* ...  
1:100000









КАРТА - СХЕМА  
ЗАПОВЕДНИК "ХАНКАЙСКИЙ"  
участок "Чертово болото"  
1:200 000

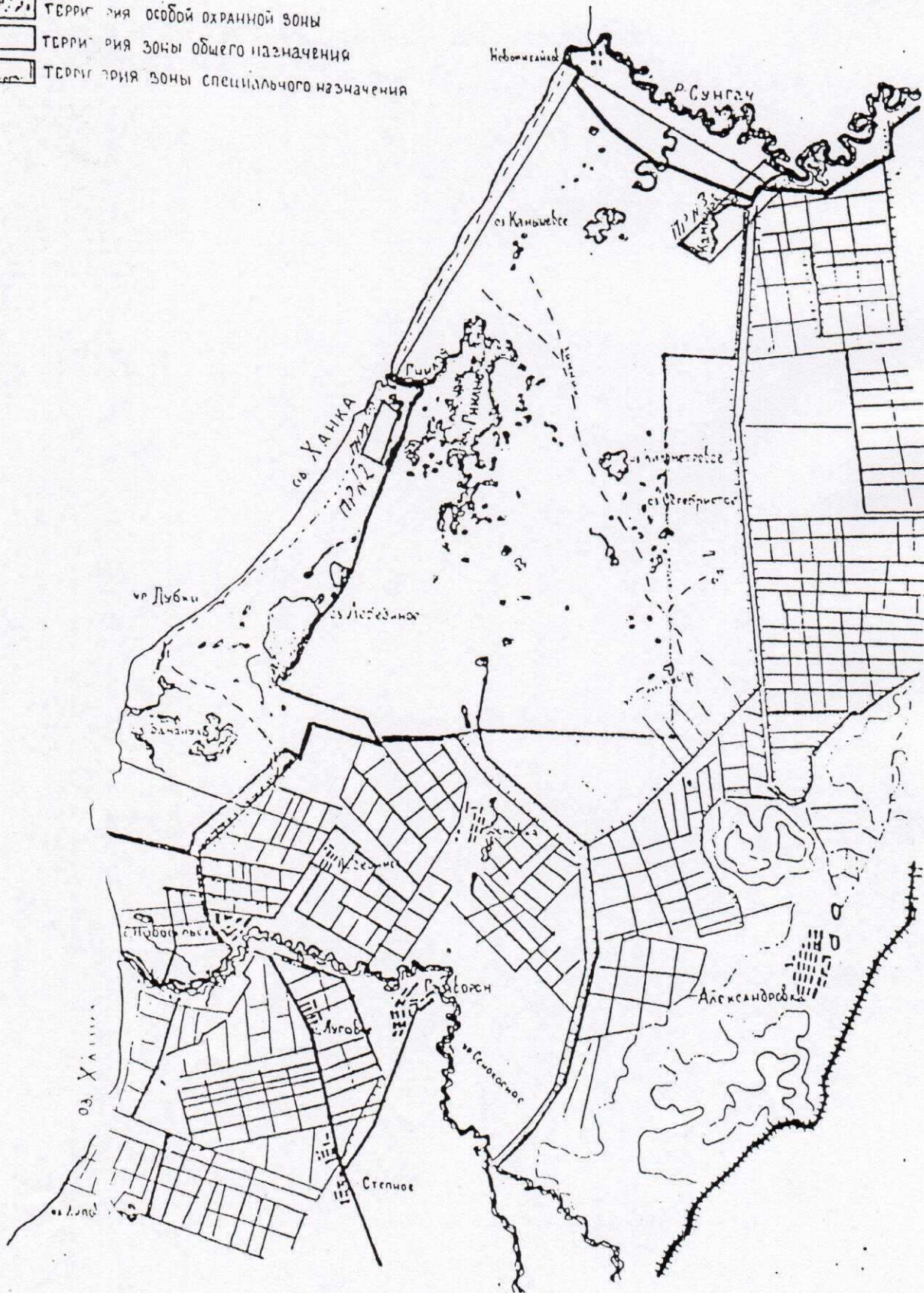




**КАРТА-СХЕМА**  
**ЗАПОВЕДНИК "ХАНКАЙСКИЙ"**  
уч. Кураблинский  
1:200 000



-  ТЕРРИТОРИЯ ЗАПОВЕДНИКА
-  ТЕРРИТОРИЯ ОСОБОЙ ОХРАННОЙ ЗОНЫ
-  ТЕРРИТОРИЯ ЗОНЫ ОБЩЕГО НАЗНАЧЕНИЯ
-  ТЕРРИТОРИЯ ЗОНЫ СПЕЦИАЛЬНОГО НАЗНАЧЕНИЯ





В.В. Степанюкский - ознакомить  
К исполнению  
В дело

23.11.00



ПОДЛЕЖИТ ВОЗВРАТУ

КОПИЯ

*Александров*

**ПРАВИТЕЛЬСТВО РОССИЙСКОЙ ФЕДЕРАЦИИ**  
**ПОСТАНОВЛЕНИЕ**

от 17 ноября 2000 г. № 865

г. Москва

**О расширении территории государственного природного заповедника  
"Ханкайский"**


В соответствии со статьей 8 Федерального закона "Об особо охраняемых природных территориях" Правительство Российской Федерации **п о с т а н о в л я е т :**

Принять предложение администрации Приморского края и Министерства природных ресурсов Российской Федерации, согласованное с заинтересованными федеральными органами исполнительной власти, о расширении территории государственного природного заповедника "Ханкайский" за счет отнесения к его территории земель площадью 1300 гектаров в Хорольском районе Приморского края.

Министерству природных ресурсов Российской Федерации совместно с Федеральной службой земельного кадастра России и администрацией Приморского края по согласованию с Министерством имущественных отношений Российской Федерации осуществить необходимые организационно-технические мероприятия, связанные с расширением территории указанного заповедника.

Председатель Правительства  
Российской Федерации

М.Касьянов







# ГУБЕРНАТОР ПРИМОРСКОГО КРАЯ

## ПОСТАНОВЛЕНИЕ

29.04.99

г. Владивосток

№ 185

О границах водно-болотного угодья  
озера Ханка, государственного природного  
заповедника Ханкайский и его охранных зон

Во исполнение постановления Правительства Российской Федерации от 13 сентября 1994 г. № 1050 «О мерах по обеспечению выполнения обязательств Российской стороны, вытекающих из Конвенции о водно-болотных угодьях, имеющих международное значение главным образом в качестве местобитаний водоплавающих птиц, от 2 февраля 1971 года», в соответствии с Федеральным законом «Об особо охраняемых природных территориях», Указом Президента Российской Федерации от 4 февраля 1994 г. № 236 «О государственной стратегии Российской Федерации по охране окружающей среды и обеспечению устойчивого развития» и в развитие постановления администрации края от 14 апреля 1995 г. № 191 «О водно-болотном угодье озера Ханка», а также в целях оптимизации условий природопользования в бассейне озера Ханка

ПОСТАНОВЛЯЮ:

1. Во изменение решения исполнительного комитета Приморского краевого Совета народных депутатов от 19 июля 1990 г. № 243 «Об организации государственного заповедника «Ханкайский» границу охранной зоны государственного природного заповедника Ханкайский в пределах Хорольского района откорректировать согласно описанию границ и схеме их расположения в соответствии с приложениями 1 - 2.

2. Согласиться с предложением Государственного комитета по охране окружающей среды Приморского края по увеличению территории государственного природного заповедника «Ханкайский» за счет включения в его состав части территории особой охранной зоны (специального назначения) площадью 1300 га в пределах Хорольского района, изъяв их из земель госземзапаса, приложения 2 - 3.

3. Утвердить Положение об охранной зоне государственного природного заповедника Ханкайский (приложение 4).

4. Сохранить дифференцированный режим охранной зоны заповедника. Внести изменения в названия бывших охранных зон, переименовав:

охранную зону общего назначения - в участок охранной зоны общего назначения;

особую охранную зону - в участок охранной зоны особого назначения;



охранную зону специального назначения - в участок охранной зоны специального назначения.

5. Поручить Государственному комитету по охране окружающей среды Приморского края (Бибиков) и администрации государственного природного заповедника «Ханкайский» (Сушицкий):

5.1. Направить необходимые материалы в Государственный комитет по охране окружающей среды Российской Федерации для отнесения данной территории к объектам федеральной собственности и подготовки соответствующего постановления Правительства Российской Федерации.

5.2. Совместно с администрацией муниципального образования г. Лесозаводск (Агаджанов) ускорить решение вопроса по созданию заповедной и охранной зон заповедника и установлению границ водно-болотного угодья международного значения озера Ханка в пределах Лесозаводского района.

6. Границы водно-болотного угодья международного значения озера Ханка в пределах Хорольского, Черниговского и Кировского районов установить по внешней границе охранной зоны государственного природного заповедника Ханкайский; в пределах Спасского района - по границе заповедника.

7. Администрации государственного природного заповедника «Ханкайский» (Сушицкий):

7.1. Обеспечить осуществление заповедного режима и режимов охранной зоны на указанных территориях.

7.2. Обозначить границу охранной зоны заповедника и водно-болотного угодья озера Ханка аншлагами.

8. Контроль за состоянием, использованием и охраной территории и акватории водно-болотного угодья международного значения озера Ханка в пределах вышеуказанных районов возложить на Государственный комитет по охране окружающей среды Приморского края (Бибиков).

9. Контроль за выполнением настоящего постановления возложить на первого вице-губернатора края Дубинина В. С.

И. о. Губернатора края



В. Дубинин



Описание границ  
участков охранной зоны государственного природного заповедника  
Ханкайский в пределах Хорольского района

Описание границ проведено на основании карты М 1 : 25000, изготовленной Приморским филиалом института Дальгипрозем в 1985 г. Схема границ указана на карте М 1 : 100 000, изданной в 1974 году.

Участок Мельгуновский

Общего назначения: граница охранной зоны начинается от места стыковки Сиваковского подводящего канала (бывшей реки Рисовка) с дамбой обвалования рисовой системы и затем в западном-северо-западном направлении по дамбе, вдоль побережья озера Ханка до моста через сбросной канал, далее строго на запад по каналу рисовой системы до точки, расположенной в 1 км по нормали от правобережной дамбы обвалования реки Мельгуновка. Затем на расстоянии 1 км параллельно этой дамбе обвалования в юго-западном направлении до дороги Старая Девица - Владимиро - Петровка и далее по дороге в северо-северо-западном направлении до точки, находящейся в 500 м юго-юго-западнее дамбы обвалования. Далее на юго-запад на расстояние 1 км, минуя МТФ. Затем под прямым углом на северо-запад до реки Мельгуновка в районе брода и далее по ней вниз по течению до моста через реку. Затем на юго-восток по дороге до правобережной дамбы обвалования и по ней на северо-восток и юго-восток по дамбе обвалования, идущей вдоль озера Ханка до точки, расположенной напротив канала, идущего к озеру Ханка. Далее по урезу воды озера Ханка в юго-восточном направлении до устья Сиваковского подводящего канала и затем в исходную точку.

По акватории граница проходит от точки, расположенной в 1 км восточнее восточной оконечности полуострова Калугин по прямой к точке, находящейся в 1 км к востоку от восточной оконечности острова Васильевский, и далее, огибая его с юго-востока в 1 км от уреза воды острова Васильевский на северо-запад к полуострову Стародевический, не доходя 1 км до уреза воды, и затем в 1 км от уреза воды на юго-восток вдоль побережья до точки, находящейся в 1 км напротив устья Сиваковского подводящего канала. Далее на юг до устья Сиваковского подводящего канала.

Особого назначения: северная граница проходит от места пересечения дорогой Старая Девица - Владимиро - Петровка реки Мельгуновка, далее по реке до границы заповедника. Восточная граница - от реки Мельгуновка по ранее утвержденной границе заповедника до точки, находящейся напротив распределителя Р-6, затем по урезу воды озера Ханка до канала, впадающего в озеро. Южная граница - от устья этого канала и далее по нему на запад до дамбы обвалования, затем по этой дамбе на северо-северо-восток, запад и юго-запад до



дороги Старая Девица - Владимиро - Петровка. Западная граница - от дамбы обвалования по дороге Старая Девица - Владимиро - Петровка до реки Мельгуновка (исходная точка).

Речной Участок

Общего назначения: южная граница охранной зоны начинается от точки, расположенной в 4 км по прямой к юго-юго-западу от места слияния рек Илистая 1 и Илистая 2, на левом берегу реки Илистая 1. Далее по прямой на южный угол рисовой системы, затем по дамбе обвалования на запад 700 м, поворачивает под прямым углом в северном направлении и идет до моста через реку Заборинку. Далее по ее левому берегу вниз по течению до места пересечения с дамбой обвалования (в 350 м восточнее Сиваковского подводящего канала). Затем по дамбе обвалования в северо-восточном, юго-восточном и восточном направлении до поворота дамбы обвалования под прямым углом на юг перед сбросным каналом. Далее граница продолжается по ней в южном и юго-западном направлении до точки в районе канала, соединяющегося с рекой Заборинкой. Затем по прямой 1250 м в восточном-юго-восточном направлении до места слияния рек Илистая 1 и Илистая 2. Затем по левому берегу реки Илистая 1, вверх по течению, до исходной точки.

По акватории граница проходит от точки выхода Сиваковского подводящего канала в озеро Ханка до точки, находящейся в 1 км к северу от берега. Далее на северо-северо-запад до точки, находящейся в 1 км к западу от западной оконечности полуострова Рябоконь (гора Сопка Лузанова). От этой точки по прямой к точке, находящейся в 1 км по нормали к берегу от мыса Спасский, расположенного в Спасском районе.

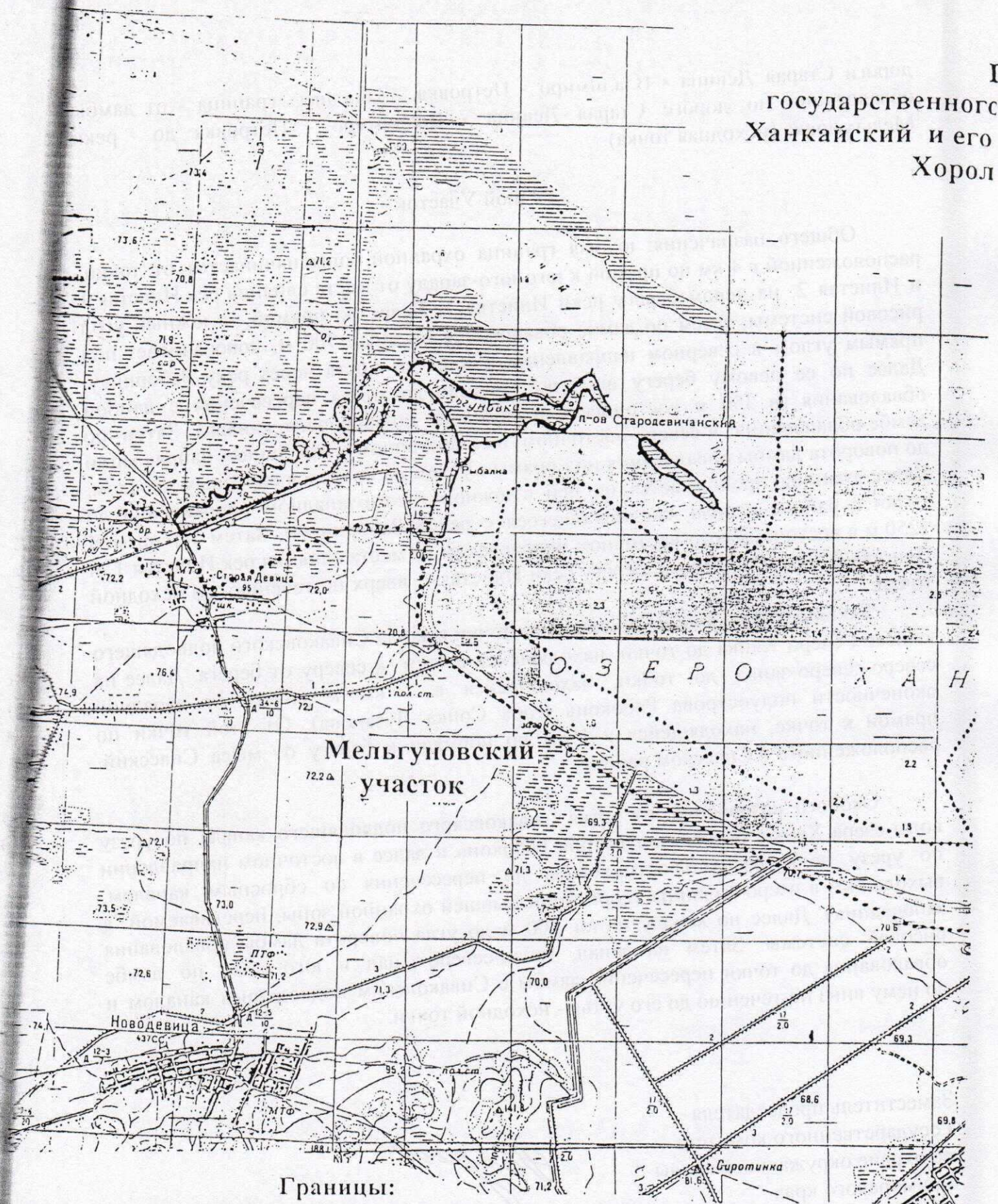
Особого назначения: от устья Сиваковского подводящего канала по урезу воды озера Ханка, огибая полуостров Рябоконь и далее в восточном направлении по урезу воды озера Тростникового до пересечения со сбросным каналом, выходящим в озеро (граница территории бывшей охранной зоны, передаваемой в заповедник). Далее по каналу на юг 500 м до угла поворота дамбы обвалования рисовой системы. Затем на запад, запад-северо-запад и юго-запад по дамбе обвалования до точки пересечения дамбы с Сиваковским подводящим каналом и по нему вниз по течению до его устья - исходной точки.

Заместитель председателя  
Государственного комитета  
по охране окружающей среды  
Приморского края

К. Кученко



I  
государственного  
Ханкайский и его  
Хорол



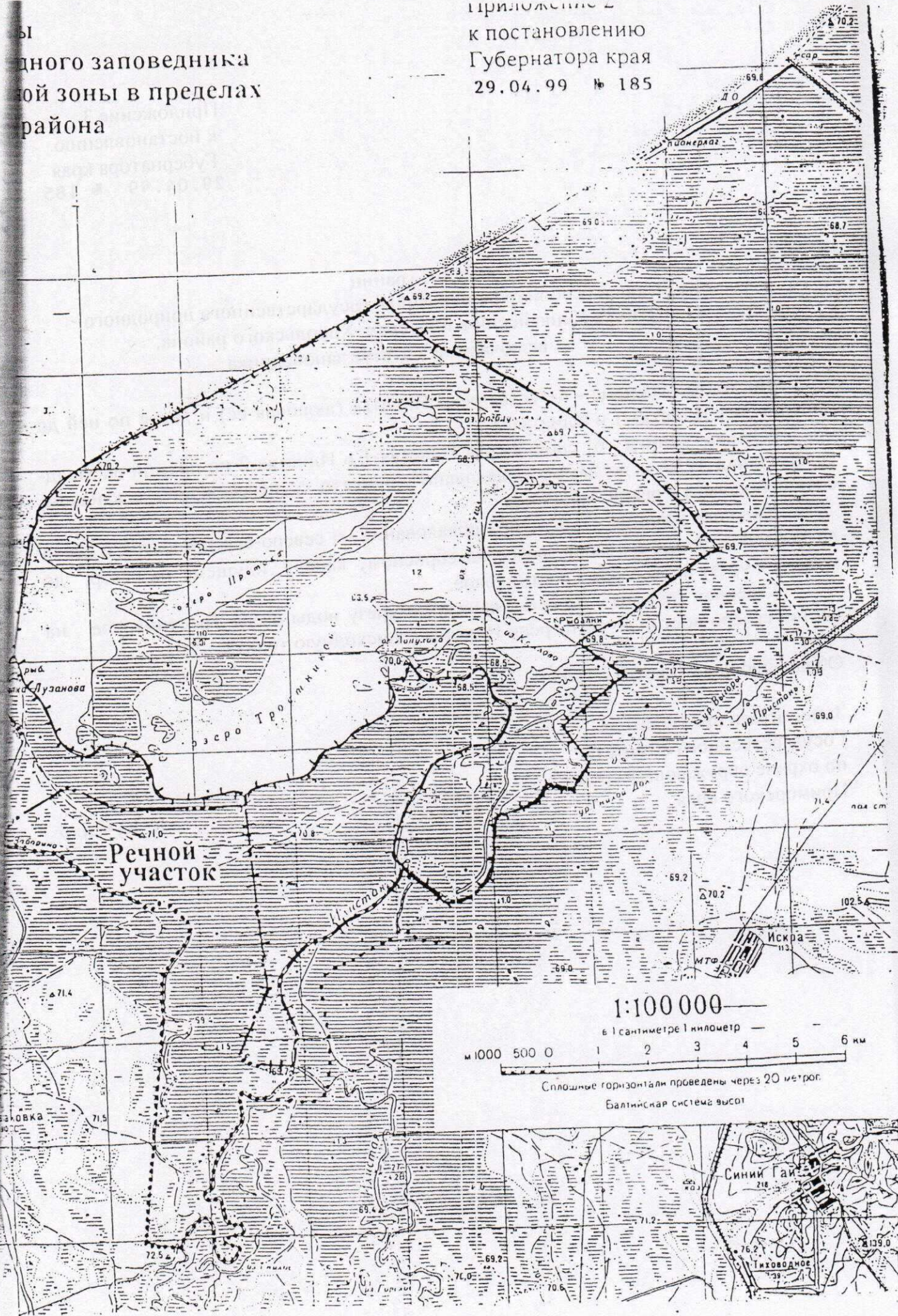
Границы:

- государственного природного заповедника Ханкайский (существующие);
- зона расширения государственного природного заповедника за счет особой охранной зоны (проектируемая);
- охранной зоны с режимом:
- общего назначения (бывшая охранная зона общего назначения);
- особого назначения (бывшая особо охранная зона).



Ы  
дногo заповедника  
ой зоны в пределах  
района

Приложение 2  
к постановлению  
Губернатора края  
29.04.99 № 185





Приложение 3  
к постановлению  
Губернатора края  
29.04.99 № 185

Описание границ  
участка бывшей особой охранной зоны государственного природного  
заповедника Ханкайский в пределах Хорольского района,  
включаемой в статус заповедника

Восточная граница - от устья реки Илистая (включая её) и далее по ней до слияния рек Илистая-1 и Илистая-2.

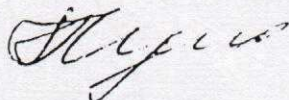
Южная граница - от слияния рек Илистая-1 и Илистая-2 по прямой на запад-северо-запад 1250 м до дамбы обвалования, в место её пересечения с каналом, соединяющимся с рекой Заборинка.

Западная граница - по дамбе обвалования на северо-северо-восток и север до поворота дамбы на запад, далее по сбросному каналу, идущему на север, до выхода к урезу воды озера Тростниковое.

Северная граница - от устья канала по урезу воды озера Тростниковое на восток-северо-восток до устья реки Илистая (в исходную точку).

Общая площадь участка - 1300 га.

Заместитель председателя  
Государственного комитета  
по охране окружающей среды  
Приморского края



К. Кученко



Приложение 4  
к постановлению  
Губернатора края  
29.04.99 № 185

ПОЛОЖЕНИЕ  
об охранной зоне  
государственного природного заповедника «Ханкайский»

I. Общие положения

1. Настоящая редакция Положения подготовлена в целях оптимизации условий природопользования в бассейне озера Ханка в соответствии с 8 статьёй Федерального закона «Об особо охраняемых природных территориях».

2. Охранная зона создана вокруг государственного природного заповедника «Ханкайский» в целях поддержания заповедного режима и сокращения влияния хозяйственной деятельности на природные комплексы заповедника в соответствии с пунктом 4 Положения о государственных природных заповедниках в Российской Федерации, утвержденного постановлением Правительства РСФСР от 18 декабря 1991 года № 48. Охранные зоны (трех видов) государственного природного заповедника выделены решением Приморского крайисполкома от 19 июля 1990 года № 243 в установленных границах, общей площадью 73743 га, в том числе особой охранной зоны - 34803 га, охранной зоны специального назначения - 2600 га, охранной зоны общего назначения 36340 га, с изменениями, установленными настоящим постановлением.

3. Изменение границ охранной зоны или ее ликвидация могут быть проведены в установленном порядке.

4. Территория охранной зоны не изымается у землепользователей. В охранной зоне ведется хозяйственная деятельность, не причиняющая ущерба природным комплексам государственного природного заповедника. Конкретные ограничения хозяйственной деятельности определяются данным Положением.

5. Сухопутные границы охранной зоны обозначаются граничными знаками (аншлагами).

II. Задачи охранной зоны

6. На охранную зону государственного природного заповедника Ханкайский возлагается выполнение следующих задач:

сокращение отрицательного воздействия хозяйственной деятельности на природные комплексы и объекты государственного природного заповедника;

улучшение условий существования редких и особо ценных видов животных и растений в государственном природном заповеднике путем расширения участков их обитания;

отвлечение избыточного поголовья животных, обитающих в государственном природном заповеднике, с целью их расселения в смежных угодьях или регулирования численности;



проведение биотехнических мероприятий по планам государственного природного заповедника для животных, численность которых нуждается в увеличении; проведение научных и научно-технических мероприятий по планам работ государственного природного заповедника; сооружение при необходимости и по согласованию с администрациями районов и землевладельцами на территории охранной зоны производственных построек в целях охраны заповедной территории, проведения научно-исследовательских работ или пропаганды основ заповедного дела, а также проблем охраны и рационального природопользования.

### III. Режим охранной зоны

7. В целях сокращения отрицательного воздействия на природные комплексы государственного природного заповедника на территории охранной зоны устанавливается дифференцированный режим природопользования в зависимости от положения данного участка и находящихся на нем объектов. Выделяются три вида режима - общего назначения (бывшая охранная зона общего назначения), особого назначения (бывшая особо охранная зона) и специального назначения (бывшая охранная зона специального назначения).

7.1. На территории охранной зоны общего назначения:

в пределах Ханкайского района:

на участке Сосновом

запрещается рубка деревьев и кустарников, выжигание растительности, весенняя охота и натаска охотничьих собак, а также хранение и использование удобрений и ядохимикатов;

ограничивается беспривязное содержание собак на животноводческих стоянках и полевых станах, заготовка дикорастущих растений, ягод, грибов, лектехсырья, гидромелиоративные работы, устройство мест для массового отдыха и туризма, буровые работы, прокладка дорог, зимников, трубопроводов и других коммуникаций, строительство, а также другие виды хозяйственной деятельности, которые могут оказать отрицательное воздействие на охраняемые в государственном природном заповеднике объекты;

разрешается любительский лов рыбы без использования моторных средств, промысловый лов рыбы на расстоянии не менее 500 м от границ заповедника, проход по урезу воды, осенняя охота в установленные сроки на водоплавающих птиц для местных жителей, имеющих прописку в Ханкайском районе, в установленные сроки, в соответствии с действующей на территории края нормативной правовой базой.

на участке Мельгуновский

запрещается: рубка деревьев и кустарников (кроме санитарной), выжигание растительности, хранение удобрений и ядохимикатов, весенняя охота на водоплавающих птиц, беспривязное содержание собак, подход на плавсредствах до растительности от Второй протоки (прорыва) до восточной оконечности полуострова



Калугина (Шпиль) на расстояние менее 200 м, использование моторных плавсредств в западной зоне залива Рыбачий от Второй протоки (прорыва) до Четвертого ерика, устройство мест массового отдыха и туризма;

разрешается: любительский (от Второй протоки (прорыва) до Четвертого ерика в западном направлении) и промысловый (от Второй протоки (прорыва) до Четвертого ерика в восточном направлении) лов рыбы в заливе Рыбачий согласно правилам рыболовства; спортивно-любительская осенняя охота в установленные сроки на водоплавающих птиц; выпас скота без использования собак; нахождение рыболовецкого стана рыбозавода Ханкайский в приустьевой части реки Мельгуновка; ограничиваются другие виды хозяйственной деятельности, которые могут оказать отрицательное воздействие на охраняемые в государственном природном заповеднике объекты.

в пределах Хорольского района:

запрещается: рубка (кроме санитарной) деревьев и кустарников, выжигание растительности, весенняя охота, промысловый лов рыбы от точки, расположенной в 500 м по нормали к берегу от устья Сиваковского подводящего канала по прямой до точки, находящейся в 500 м к западу от юго-западной оконечности полуострова Рябокошь, хранение удобрений и ядохимикатов, беспривязное содержание собак;

ограничивается: использование минеральных удобрений и ядохимикатов и другие виды хозяйственной деятельности, которые могут оказать отрицательное воздействие на охраняемые в заповеднике объекты;

разрешается: спортивно-любительская осенняя охота на водоплавающих птиц в установленные сроки (осенняя), любительский и промысловый лов рыбы (кроме места, указанного в первом абзаце), в соответствии с действующей на территории края нормативной правовой базой.

в пределах Спасского района:

запрещается рубка (кроме санитарной) деревьев и кустарников, выжигание растительности, хранение удобрений и ядохимикатов, использование минеральных удобрений и ядохимикатов с применением сельхозавиации, гидромелиоративные работы (за исключением поверхностной мелиорации без осушения), добыча полезных ископаемых (без получения положительного заключения государственной экологической экспертизы), пагаска охотничьих собак;

разрешается (по согласованию с администрацией муниципальных образований районов и дирекцией государственного природного заповедника Ханкайский) в соответствии с действующей на территории края нормативной правовой базой;

спортивно-любительская охота в установленные сроки на водоплавающих птиц в границах:

участок Речной: правая сторона от автодороги г.Спасск-Дальний - озеро Ханка, включая озеро Луновое;

участок Журавлиный: на юг по правой дамбе Александровского водоприемника до сбросного канала Александровско-Сташевской осушительной системы, далее на юг по левой дамбе Александровского водоприемника до Веселовского сбросного канала и на юго-запад по Веселовскому каналу до Сосновских дамб и на северо-запад



по правой Сосновской дамбе до границ земельного участка Министерства обороны Российской Федерации;

промысловый лов ондатры на участке Речной на территории под торфоразработки;

ограниченная охота на парнокопытных на участке Журавлиный в урочище Учекай;

спортивно-любительский лов рыбы в границах:

от устья реки Спасовка до дороги Спасск-Дальний - озеро Ханка и от дороги на расстоянии 6 км в сторону мыса Спасский в полосе шириной 500 м;

от шлюзов (моста) через Малый Сунгач на юг по левой дамбе Александровского водоприемника до Веселовского канала Александровской осушительной системы;

промышленный лов рыбы на 37-52 рыбопромысловых участках.

в пределах Черниговского района

запрещается: все виды деятельности, за исключением сенокосов и связанных с этим работ.

в пределах Кировского района:

запрещается рубка (кроме санитарной) деревьев и кустарников, выжигание растительности, охота и натаска охотничьих собак, а также хранение удобрений и ядохимикатов;

ограничивается рыбная ловля, беспривязное содержание собак на животноводческих стоянках и полевых станах, заготовка дикорастущих растений, ягод, грибов, лектесырья, использование минеральных удобрений и ядохимикатов, гидромелиоративные работы, устройство мест для массового отдыха и туризма, буровые работы, прокладка дорог, зимников, трубопроводов и других коммуникаций, строительство; а также другие виды хозяйственной деятельности, которые могут оказать отрицательное воздействие на охраняемые в государственном природном заповеднике объекты.

На территории охранной зоны общего назначения в пределах всех районов разрешается лов рыбы сетью длиной до 50 м с ячеей не менее 45 мм семьям, постоянно проживающим на кордонах заповедника, а также инспекторам отдела охраны и научным сотрудникам во время рейдов и полевых исследований для личного потребления (без права продажи).

7.2. На территории охранной зоны особого назначения:

в пределах Хорольского района:

разрешается только сенокосение, выпас крупного рогатого скота без пастушьих собак, любительский лов рыбы (на участке реки Мельгуновка) и проведение мелиоративных работ на участке шириной 500 м, прилегающем к устью Сиваковского подводного канала. Все другие виды хозяйственной деятельности запрещены;



в пределах Черниговского района:

разрешается только сенокосение и связанные с ним работы. Все виды другой хозяйственной деятельности запрещены.

в пределах Спасского района:

разрешается только сенокосение, выпас крупного рогатого скота без пастушьих собак, поверхностная мелиорация без осушения и промысловый лов ондатры на участке Журавлиный в границах: - у северной оконечности Сосновского канала в 500 метровой полосе; - вдоль канала урочища Выгора до озера Крылово в 500 метровой полосе по обе стороны от канала. Все виды другой хозяйственной деятельности запрещены. Участок охранной зоны, прилегающий с востока к участку заповедника "Журавлиный", землепользователем которого является Министерство обороны Российской Федерации, разрешается использовать только для нужд полигона вышеуказанного Министерства.

в пределах Кировского района:

разрешается только сенокосение, выпас крупного рогатого скота без пастушьих собак, поверхностная мелиорация без осушения. Все виды другой хозяйственной деятельности запрещены;

### 7.3. На территории охранной зоны специального назначения:

Спасский район:

запрещено: складирование удобрений, ядохимикатов, применение сельхозавиации, разработка гравия, камня, вырубка деревьев и кустарников, устройство свалок, гаражей, мойка машин, сбор насекомых.

8. Проведение различных хозяйственных работ в охранной зоне (сельскохозяйственных, лесохозяйственных) должно осуществляться землепользователями с уведомлением государственного природного заповедника и учетом необходимости предотвращения ущерба его природным объектам; горно-геологических и проектно-изыскательских - по согласованию с государственным природным заповедником.

9. В пределах охранной зоны государственным природным заповедником Ханкайский, по согласованию с землепользователями, а также Государственным комитетом по охране окружающей среды Приморского края могут выполняться научно-исследовательские и опытно-производственные работы, в частности, биотехнические мероприятия и регулирование численности диких животных.

## IV. Мероприятия по охране и соблюдению режима в охранной зоне

10. Проведение мероприятий по землеустроительным, проектно-изыскательским, геолого-разведочным и др. работам, по предотвращению пожаров и борьбе с ними в охранной зоне и т.д. осуществляется за счет средств заказчиков и землеполь-



зователей; государственный природный заповедник участвует в тушении пожаров и палов.

11. Обозначение границ охранной зоны в натуре, установка дополнительных аншлагов, устройство специальных сооружений, кордонов, проведение биотехнических мероприятий, научно-исследовательских работ и т.д. проводится силами государственного природного заповедника.

12. Расходы по проведению мероприятий по охране и соблюдению режима в охранной зоне заповедника осуществляются за счёт средств федерального бюджета, выделяемых государственному природному заповеднику, и других не запрещённых законом источников.

13. Руководство и координация работы по обеспечению установленного в охранной зоне природоохранного режима возлагается на администрацию государственного природного заповедника Ханкайский.

Контроль за соблюдением установленного в охранной зоне режима осуществляется специальной службой охраны государственного природного заповедника Ханкайский совместно с государственной лесной охраной, рыбной и охотничьей инспекциями.

14. За нарушение установленного в охранной зоне режима, а также за действия, нарушающие природные комплексы заповедника или угрожающие сохранению его природных объектов, виновные привлекаются к ответственности в установленном законом порядке.

Учет лесонарушений, незаконной охоты и рыбной ловли, а также нарушений правил пожарной безопасности в охранной зоне ведут службы заповедника и соответствующие инспекции.

Заместитель председателя  
Государственного комитета  
по охране окружающей среды  
Приморского края



К. Кученко



ПРИЛОЖЕНИЕ №2  
к Положению о государственном  
природном заповеднике «Ханкайский»

СПИСОК  
участков заповедной территории,  
предназначенных для ведения  
ограниченной хозяйственной деятельности

1. Участок Речной в районе кордона Лефинский 0,5 га под огороды и 3 га под сенокос;
2. Участок Журавлиный в районе оз. Лебединое 0,5 га под огороды и 1 га под сенокос;
3. Участок Чертово болото в районе Черемшовой сопки 1 га под установку пасеки;

Заместитель руководителя Департамента  
охраны окружающей среды и экологической  
безопасности МПР России



Степаницкий В.Б.



ПРИЛОЖЕНИЕ №3  
к Положению о государственном  
природном заповеднике «Ханкайский»

СПИСОК  
участков заповедной территории  
и акватории, предназначенных для  
организации и устройства учебных и экскурсионн.  
экологических маршрутов

1. Участок Речной: оз. Лопуховое, пр. Гнилая;
2. Участок Журавлиный: устье реки Камышовка.

Заместитель руководителя Департамента  
охраны окружающей среды и экологической  
безопасности МПР России



Степаницкий В.Б.



ПРИЛОЖЕНИЕ №4  
к Положению о государственном  
природном заповеднике «Ханкайский»

СПИСОК  
участков акватории заповедника,  
предназначенных для любительского лова  
рыбы сотрудниками заповедника  
для личного потребления (без права продажи)

- а) Район кордона Лузанова сопка: пр. Гнилая, пр. Широкая;
- б) Район кордона Лефинский: оз. Тростниковое, устье р. Илистая;
- в) Участок Журавлиный: р. Гнилая;
- г) Участок Сосновый: залив Казачий;
- д) Участок Чертово болото: р. Сунгача от устья р. Белая.

Заместитель руководителя Департамента  
охраны окружающей среды и экологической  
безопасности МПР России



Степаницкий В.Б.



ПРИЛОЖЕНИЕ №5  
к Положению о государственном  
природном заповеднике «Ханкайский»

СПИСОК  
участков акватории заповедника  
для лова рыбы ставной сетью  
сотрудниками заповедника,  
проживающих изолированно на кордонах  
или находящихся в рейдах для личного потребления  
(без права продажи)

- ) Район кордона Лузанова сопка: пр. Гнилая, пр. Широкая;
- ) Район кордона Лефинский: оз. Тростниковое, устье р. Илистая в зимний период;
- ) Участок Журавлиный: р. Гнилая;
- ) Участок Сосновый: залив Казачий;
- ) Участок Чертово болото: р. Сунгача от устья р. Белая.

Длина ставной сети не более 50м, ячейка не менее 45х45 мм).

Заместитель руководителя Департамента  
охраны окружающей среды и экологической  
безопасности МПР России



Степаницкий В.Б.



ПРОТОКОЛ  
к постановке о том, что  
природном явлении

ПРОТОКОЛ

Участков восточной территории  
для новых жилых зданий  
восточной территории

предназначенных для размещения  
на территории в целях для нового строительства  
(на территории)

Прошито, пронумеровано и скреплено  
гербовой печатью 50 (пятьдесят) листов.

Заместитель директора Департамента  
управления делами и кадров

Н.В.Побеки

